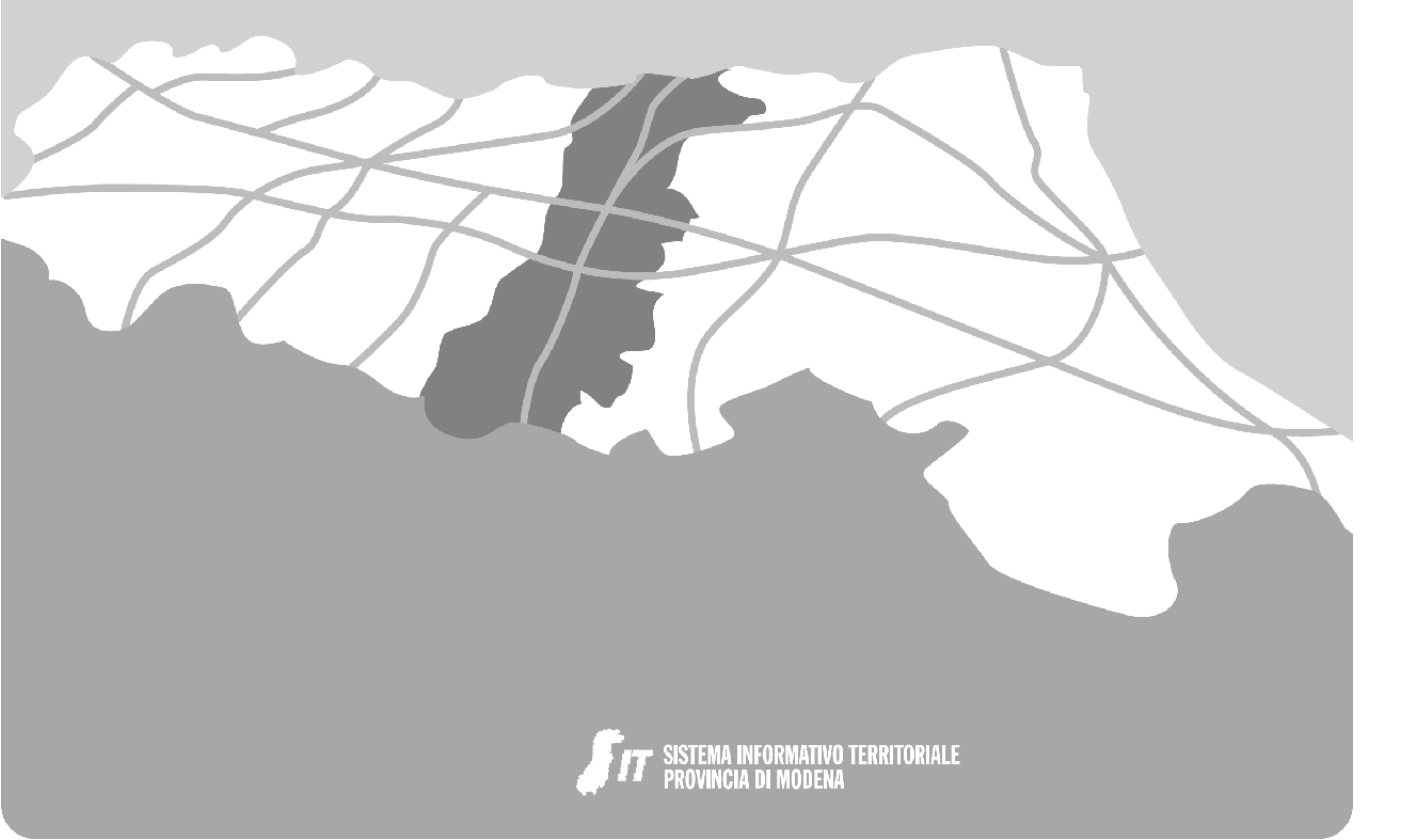


Provincia di Modena

Variente al PTCP in attuazione del Piano di Tutela delle Acque della Regione Emilia-Romagna

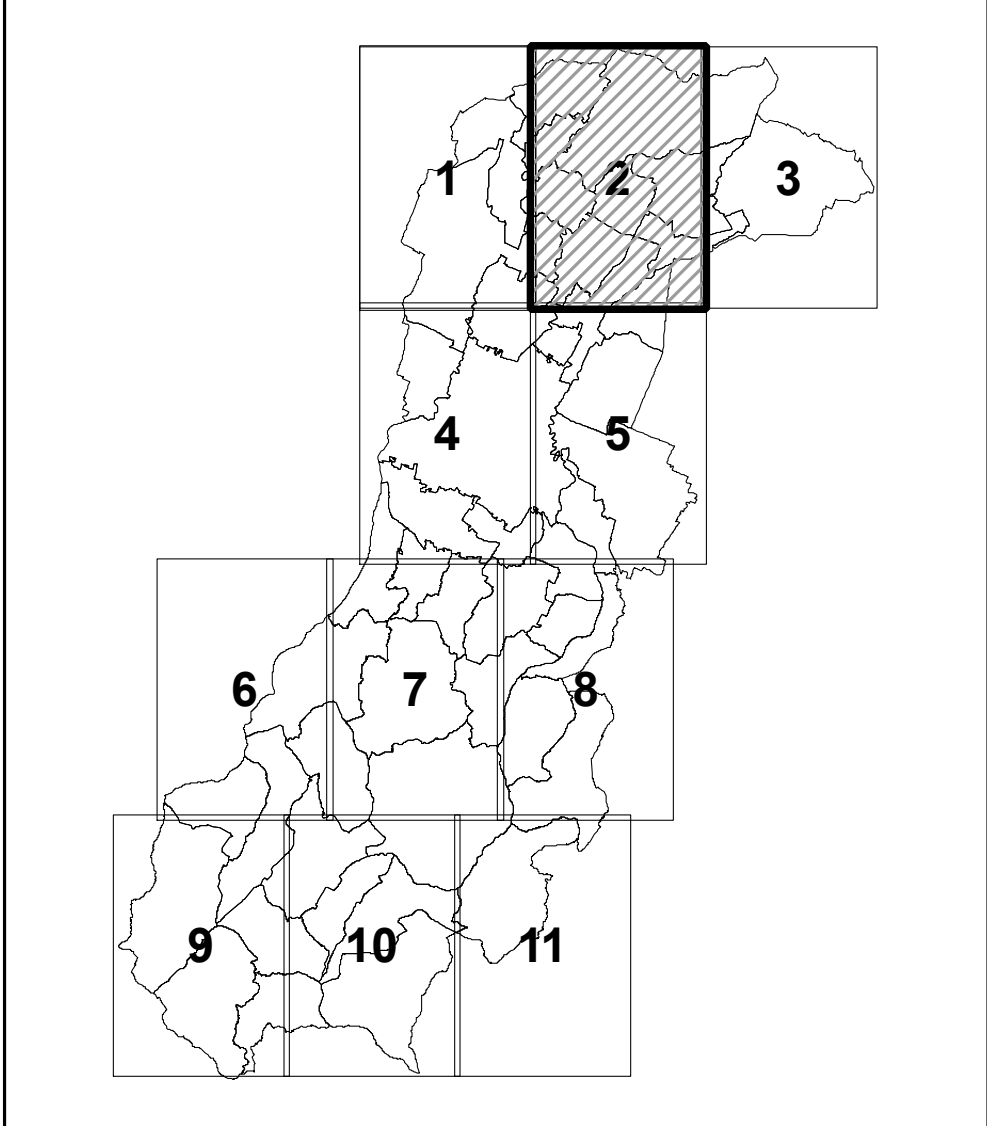
Tavola 1.2

Adottata con D.C.P. n.110 del 18/07/2007



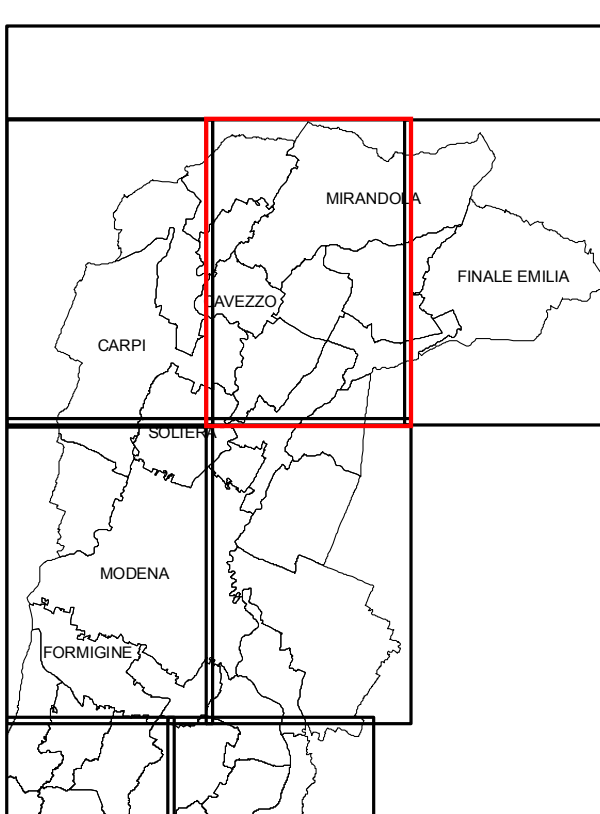
SISTEMA INFORMATIVO TERRITORIALE
PROVINCIA DI MODENA

QUADRO D'UNIONE DELLE TAVOLE - SCALA 1:25.000

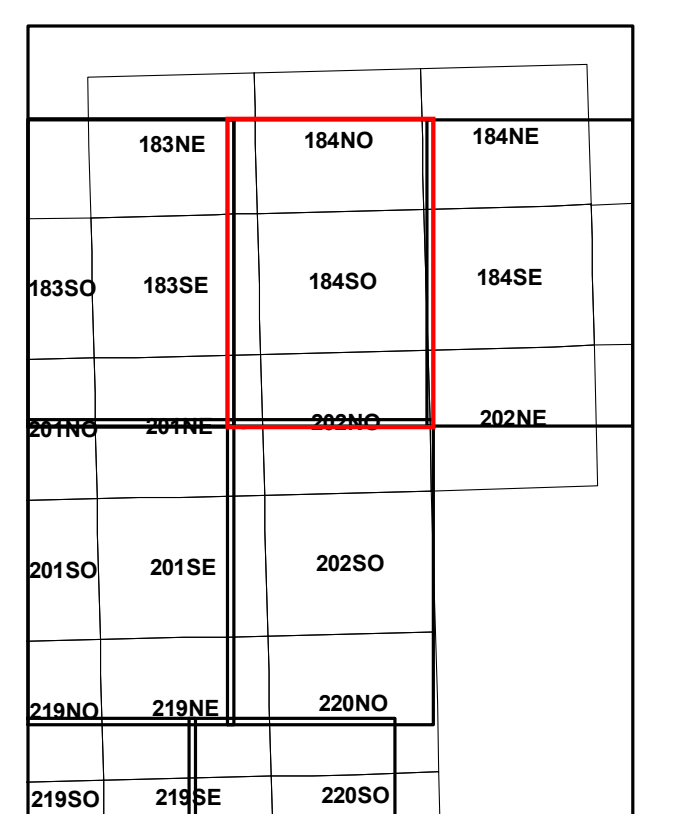


Base cartografica derivata dalla rasterizzazione della Carta Tecnica Regionale alla scala 1:10.000, l'edizione (1988-89). Il reticolo della base topografica è rappresentato in coordinate regionali. Il reticolo della carta tematica è rappresentato in coordinate U.T.M. (sono stati sottratti 4.000.000 metri alle coordinate x)

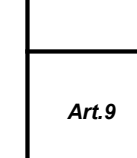


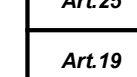







LIMITI AMMINISTRATIVI



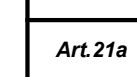

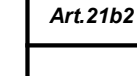

SITUAZIONE 25.000 C.T.R.



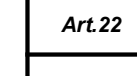
VOCI DI LEGENDA

ART.PTPR	VOCI DI LEGENDA	ART.PTCP
SISTEMI		
Art.9	 Crinale	Art.9
LAGHI, CORSI D'ACQUA E ACQUE SOTTERRANEE		
Art.18	 Invasi ed alvei di laghi, bacini e corsi d'acqua	Art.18
Art.17	 Fasce di espansione inondabili	Art.17
AMBITI E TUTELE		
Art.25	 Zona di tutela naturalistica	Art.25
Art.19	 Zona di particolare interesse paesaggistico-ambientale	Art.19
Art.23	 Sistemi dei terreni interessati dalla partecipazione	Art.23a
Terreni interessati da bonifiche storiche di pianura		
Art.20	 Paleodossi di accertato interesse	Art.20a
	 Dossi di ambito fluviale recente	Art.20a
	 Paleodossi di modesta rilevanza	Art.20a
	 Calanchi tipici	Art.20b
	 Forme sub-calanchive	Art.20b
Cinelli spartiacque principali		
Cinelli minori		



ZONE ED ELEMENTI DI PARTICOLARE INTERESSE STORICO-ARCHEOLOGICO

Art.21a	 Complessi archeologici	Art.21a
Art.21b1	 Area di accertata e rilevante consistenza archeologica	Art.21a
Art.21b2	 Area di concentrazione di materiali archeologici	Art.21a
Art.21d	 Zona di tutela dell'impianto storico della certificazione	Art.21b
Elementi di tutela dell'impianto storico della certificazione		





INSEDIAMENTI STORICI

Art.22	 Insediamenti urbani storici e strutture insediative storiche non urbane	Art.22
--------	---	--------

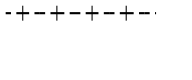
ZONE ED ELEMENTI DI INTERESSE STORICO E TESTIMONIALE


Art.24	 Viabilità storica	Art.24a
	 Viabilità panoramica	Art.24b
Strutture di interesse storico e testimoniale		
Art.24c		

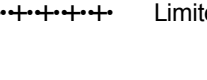
AREE DI VALORIZZAZIONE

Art.30	 Zona parco	Parchi Regionali	Art.30a
	 Zona pre-parco		
Parchi Regionali in programma			
Riserve naturali			
Art.32	 Progetti di tutela, recupero e valorizzazione	Art.32	
	 Area studio		

LIMITI AMMINISTRATIVI

 Limite di Regione

 Limite di Provincia

 Limite di Comune